

Evidenční list pozorování bouřky - formulář

Obecné informace

Pozorovatel	Michal Petráš,		
Byla bouřka pozorována v obvyklém místě pozorovatele?	Ano	Stav záznamu	QC0 - jak bylo zapsáno
Zeměpisná šířka	48.60130	Zeměpisná délka	18.13360
Lokalita	Jacovce	Okres	Topoľčany
Pozorováno/Aktivní od (UTC)	19.07.2012 16:40	Pozorováno/Aktivní do (UTC)	19.07.2012 17:10
Pořadí bouřky ve dni	1	Trvání pozorování bouřky	0.5 hodin

Základní informace

Fáze vývoje	zralost	Typ povětrnostní situace	linie/zóna konvergence
Typ bouřky	jednobuněčná	Směr postupu	západ -> východ
Vzdálenost od stanoviště	1.0 km	Směr od stanoviště	sever

Informace o větru

Jsou známy informace o větru	Ano		
Vítr - směr výchozí	jihozápad	Vítr - směr po změně	severovýchod
Vítr - průměrná rychlost v Bft. st.	1 Bft - vánek	Vítr - max. náraz	15.0 m/s

Informace o srážkách

Jsou známy informace o srážkách	Ne
---------------------------------	----

Informace o elektrometeorech

Pozorovány blesky	Ano	Slyšitelný hrom	Ano - bouřka
Hodnocení intenzity bouřky	Slabá (6-12 blesků za hod.)	Nejbližší úder blesku	10.0 km
Blesky CG	Ano	Barva CG blesků	Oranžová
		Typ CG blesků	Čárový
Blesky CC	Ano	Barva CC blesků	Oranžová
		Typ CC blesků	Čárový

Informace o jiných jevech






Při bouřce se vyskytla tromba	Ne	Při bouřce se vyskytlo tornádo	Ne
Při bouřce se vyskytl downburst	Ne	Přivalové srážky	Ne
Při bouřce se vyskytl wallcloud	Ne	Při bouřce se vyskytly škody	Ne
Vyvinutý shelf/roll cloud (arcus)	Ne	Výrazná húlava (nárazový vítr)	Ne
Mammaty	Ne	Pileus	Ne

Poznámky k pozorování

--

Evidenční list pozorování bouřky - obrázky, soubory

Fotografie z pozorování

	DSC_0002.JPG	1152x768	133.0 kB
	DSC_0003.JPG	1152x768	177.3 kB
	DSC_0004.JPG	1152x768	88.4 kB
	DSC_0005.JPG	1152x768	106.3 kB
	DSC_0007.JPG	1152x768	166.3 kB

Data z meteostanice (grafy, tabulky, dokumenty, aj.)

Žádná podružná data nebyla vložena