

Evidenční list pozorování bouřky - formulář

Obecné informace

Pozorovatel	Matěj Grék, matejgrek@seznam.cz		
Byla bouřka pozorována v obvyklém místě pozorovatele?	Ano	Stav záznamu	QC0 - jak bylo zapsáno
Zeměpisná šířka	49.77780	Zeměpisná délka	18.24860
Lokalita	Ostrava	Okres	Ostrava-město
Pozorováno/Aktivní od (UTC)	03.06.2012 20:45	Pozorováno/Aktivní do (UTC)	03.06.2012 21:20
Pořadí bouřky ve dni	2	Trvání pozorování bouřky	0.6 hodin

Základní informace

Fáze vývoje	zralost	Typ povětrnostní situace	mimo rozhraní (teplý sektor)
Typ bouřky	multicela	Směr postupu	jihozápad -> severovýchod
Vzdálenost od stanoviště	7.0 km	Směr od stanoviště	jihovýchod

Informace o větru

Jsou známy informace o větru	Ne
------------------------------	----

Informace o srážkách

Jsou známy informace o srážkách	Ne
---------------------------------	----

Informace o elektrometeorech

Pozorovány blesky	Ano	Slyšitelný hrom	Ano - bouřka
Hodnocení intenzity bouřky	Mírná (12-60 blesků za hod.)	Nejbližší úder blesku	4.0 km
Blesky CG	Ano	Barva CG blesků	Modrá
		Typ CG blesků	Čárový
Blesky CC	Ano	Barva CC blesků	Modrá
		Typ CC blesků	Čárový

Informace o jiných jevech




Při bouřce se vyskytla tromba	Ne	Při bouřce se vyskytlo tornádo	Ne
Při bouřce se vyskytl downburst	Ne	Přívalové srážky	Ne
Při bouřce se vyskytl wallcloud	Ne	Při bouřce se vyskytly škody	Ne
Vyvinutý shelf/roll cloud (arcus)	Ne	Výrazná húlava (názarový vítr)	Ne
Mammaty	Ne	Pileus	Ne

Poznámky k pozorování

Stejně jako předchozí buňka i tato byla doprovázena wall/shelf cloudem. V tomto případě si však nejsem jist, proto jsem nevyplnil.
--

Evidenční list pozorování bouřky - obrázky, soubory

Fotografie z pozorování

		WC_2b.jpg	1024x680	453.7 kB
		WC_2b.JPG	1024x713	569.0 kB
		bls_2b.JPG	1024x656	382.1 kB

Data z meteostanice (grafy, tabulky, dokumenty, aj.)

Žádná podružná data nebyla vložena