

# Evidenční list pozorování bouřky - formulář

## Obecné informace

Pozorovatel	Richard Kapera, kap.r@seznam.cz		
Byla bouřka pozorována v obvyklém místě pozorovatele?	Ano	Stav záznamu	QC0 - jak bylo zapsáno
Zeměpisná šířka	49.09120	Zeměpisná délka	17.33540
Lokalita	Buchlovice	Okres	Uherské Hradiště
Pozorováno/Aktivní od (UTC)	24.08.2012 19:30	Pozorováno/Aktivní do (UTC)	24.08.2012 20:00
Pořadí bouřky ve dni	1	Trvání pozorování bouřky	0.5 hodin

## Základní informace

Fáze vývoje	zesilování	Typ povětrnostní situace	studená fronta
Typ bouřky	multicela	Směr postupu	jihozápad -> severovýchod
Vzdálenost od stanoviště	1.0 km	Směr od stanoviště	jih

## Informace o větru

Jsou známy informace o větru	Ano		
Vítr - směr výchozí	západ	Vítr - směr po změně	severozápad
Vítr - průměrná rychlost v Bft. st.	5 Bft - čerstvý vítr	Vítr - max. náraz	12.1 m/s

## Informace o srážkách

Jsou známy informace o srážkách	Ano		
Typ srážek	Děšť		
Srážky - max. intenzita	Mírná - 2.6 až 8.0 mm/hod	Srážky - celkový úhrn	1.0 mm

## Informace o elektrometeorech

Pozorovány blesky	Ano	Slyšitelný hrom	Ano - bouřka
Hodnocení intenzity bouřky	Slabá (6-12 blesků za hod.)	Nejbližší úder blesku	2.0 km
Blesky CG	Ano	Barva CG blesků	Bílá, Modrá, Fialová
		Typ CG blesků	Větvený
Blesky CC	Ano	Barva CC blesků	Bílá
		Typ CC blesků	Větvený

## Informace o jiných jevech




Při bouřce se vyskytla tromba	Ne	Při bouřce se vyskytlo tornádo	Ne
Při bouřce se vyskytl downburst	Ne	Přívalové srážky	Ne
Při bouřce se vyskytl wallcloud	Ne	Při bouřce se vyskytly škody	Ne
Vyvinutý shelf/roll cloud (arcus)	Ne	Výrazná hůlava (nárazový vítr)	Ne
Mammaty	Ne	Pileus	Ne

## Poznámky k pozorování



Mám trochu podezření na hůlavu, ale ty nárazy nebyly až tak silné, i když výrazně proměnlivé..
--

# Evidenční list pozorování bouřky - obrázky, soubory

## Fotografie z pozorování

	P8245117.JPG	1024x768	108.0 kB
	P8245118.JPG	1024x768	113.2 kB
	P8245122.JPG	1024x768	139.4 kB

## Data z meteostanice (grafy, tabulky, dokumenty, aj.)

	Teplota, srážky.JPG	123.7 kB
	Tlak, nárazy větru.JPG	116.8 kB