

Evidenční list pozorování bouřky - formulář

Obecné informace

Pozorovatel	Tomáš Prouza, ProuzaTom@seznam.cz		
Byla bouřka pozorována v obvyklém místě pozorovatele?	Ano	Stav záznamu	QC0 - jak bylo zapsáno
Zeměpisná šířka	50.52480	Zeměpisná délka	16.03850
Lokalita	Velké Svatoňovice	Okres	Trutnov
Pozorováno/Aktivní od (UTC)	11.09.2012 14:55	Pozorováno/Aktivní do (UTC)	11.09.2012 16:15
Pořadí bouřky ve dni	1	Trvání pozorování bouřky	1.3 hodin

Základní informace

Fáze vývoje	zesilování	Typ povětrnostní situace	linie/zóna konvergence
Typ bouřky	multicela	Směr postupu	jihozápad -> severovýchod
Vzdálenost od stanoviště	20.0 km	Směr od stanoviště	východ

Informace o větru

Jsou známy informace o větru	Ne
------------------------------	----

Informace o srážkách

Jsou známy informace o srážkách	Ne
---------------------------------	----

Informace o elektrometeorech

Pozorovány blesky	Ne	Slyšitelný hrom	Ano - bouřka
Hodnocení intenzity bouřky	Mírná (12-60 blesků za hod.)	Nejbližší úder blesku	20.0 km
Blesky CG	Ne	Barva CG blesků	
		Typ CG blesků	
Blesky CC	Ne	Barva CC blesků	
		Typ CC blesků	

Informace o jiných jevech




Při bouřce se vyskytla tromba	Ne	Při bouřce se vyskytlo tornádo	Ne
Při bouřce se vyskytl downburst	Ne	Přívalové srážky	Ne
Při bouřce se vyskytl wallcloud	Ne	Při bouřce se vyskytly škody	Ne
Vyvinutý shelf/roll cloud (arcus)	Ne	Výrazná húlava (nárazový vítr)	Ne
Mammaty	Ne	Pileus	Ano

Poznámky k pozorování

Vzdálená multicela postupující od JZ k SV přes oblast Náchoda. Místo pozorování nijak neovlivnila, hřmění slyšitelné mezi 14:58 a 16:15 UTC. Nad jednou rostoucí buňkou pozorován pileus (cca 14:40 UTC).

Evidenční list pozorování bouřky - obrázky, soubory

Fotografie z pozorování

	P9110576.JPG	1024x768	173.7 kB
	P9110580.JPG	1024x768	143.7 kB
	P9110582.JPG	1024x768	152.5 kB

Data z meteostanice (grafy, tabulky, dokumenty, aj.)

	2012-09-11A.gif	14.5 kB
--	---------------------------------	---------