

Evidenční list pozorování bouřky - formulář

Obecné informace

Pozorovatel	Milan Rada, pocasi1@email.cz		
Byla bouřka pozorována v obvyklém místě pozorovatele?	Ano	Stav záznamu	QC0 - jak bylo zapsáno
Zeměpisná šířka	50.18350	Zeměpisná délka	12.54650
Lokalita	Habartov	Okres	Sokolov
Pozorováno/Aktivní od (UTC)	07.05.2013 18:30	Pozorováno/Aktivní do (UTC)	07.05.2013 19:30
Pořadí bouřky ve dni	1	Trvání pozorování bouřky	1 hodin

Základní informace

Fáze vývoje	rozpad	Typ povětrnostní situace	linie/zóna konvergence
Typ bouřky	neurčitý shluk	Směr postupu	jihovýchod -> severozápad
Vzdálenost od stanoviště	1.0 km	Směr od stanoviště	jihovýchod

Informace o větru

Jsou známy informace o větru	Ano		
Vítr - směr výchozí	sever	Vítr - směr po změně	západ
Vítr - průměrná rychlost v Bft. st.	1 Bft - vánek	Vítr - max. náraz	4.0 m/s

Informace o srážkách

Jsou známy informace o srážkách	Ano		
Typ srážek	Děšť		
Srážky - max. intenzita	Slabá - 0.1 až 2.5 mm/hod	Srážky - celkový úhrn	2.0 mm

Informace o elektrometeorech

Pozorovány blesky	Ano	Slyšitelný hrom	Ano - bouřka
Hodnocení intenzity bouřky	Velmi slabá (<6 blesků za hod.)	Nejbližší úder blesku	5.0 km
Blesky CG	Ano	Barva CG blesků	Bílá
		Typ CG blesků	
Blesky CC	Ne	Barva CC blesků	
		Typ CC blesků	

Informace o jiných jevech




Při bouřce se vyskytla tromba	Ne	Při bouřce se vyskytlo tornádo	Ne
Při bouřce se vyskytl downburst	Ne	Přívalové srážky	Ne
Při bouřce se vyskytl wallcloud	Ne	Při bouřce se vyskytly škody	Ne
Vyvinutý shelf/roll cloud (arcus)	Ne	Výrazná húlava (nárazový vítr)	Ne
Mammaty	Ne	Pileus	Ne

Poznámky k pozorování

--

Evidenční list pozorování bouřky - obrázky, soubory

Fotografie z pozorování

	<u>IMG_4376.JPG</u>	973x768	169.4 kB
	<u>IMG_4381.JPG</u>	1003x768	153.0 kB
	<u>IMG_4390.JPG</u>	1024x768	102.6 kB

Data z meteostanice (grafy, tabulky, dokumenty, aj.)

Žádná podružná data nebyla vložena