

Evidenční list pozorování bouřky - formulář

Obecné informace

Pozorovatel	Jakub Roleček, kuba.rolecek@centrum.cz		
Byla bouřka pozorována v obvyklém místě pozorovatele?	Ne	Stav záznamu	QC0 - jak bylo zapsáno
Zeměpisná šířka	49.91181	Zeměpisná délka	16.23353
Lokalita	Horky	Okres	Svitavy
Pozorováno/Aktivní od (UTC)	12.05.2013 16:40	Pozorováno/Aktivní do (UTC)	12.05.2013 17:00
Pořadí bouřky ve dni	1	Trvání pozorování bouřky	0.3 hodin

Základní informace

Fáze vývoje	slábnutí	Typ povětrnostní situace	studená fronta
Typ bouřky	squall-line	Směr postupu	západ -> východ
Vzdálenost od stanoviště	0.0 km	Směr od stanoviště	přešla přes pozorovatele

Informace o větru

Jsou známy informace o větru	Ano		
Vítr - směr výchozí	severovýchod	Vítr - směr po změně	severozápad
Vítr - průměrná rychlost v Bft. st.	4 Bft - mírný vítr	Vítr - max. náraz	15.4 m/s

Informace o srážkách

Jsou známy informace o srážkách	Ne
---------------------------------	----

Informace o elektrometeorech

Pozorovány blesky	Ne	Slyšitelný hrom	Ano - bouřka
Hodnocení intenzity bouřky	Slabá (6-12 blesků za hod.)	Nejbližší úder blesku	4.0 km
Blesky CG	Ne	Barva CG blesků	
		Typ CG blesků	
Blesky CC	Ne	Barva CC blesků	
		Typ CC blesků	

Informace o jiných jevech




Při bouřce se vyskytla tromba	Ne	Při bouřce se vyskytlo tornádo	Ne
Při bouřce se vyskytl downburst	Ne	Přívalové srážky	Ne
Při bouřce se vyskytl wallcloud	Ne	Při bouřce se vyskytly škody	Ne
Vyvinutý shelf/roll cloud (arcus)	Ano	Výrazná húlava (nárazový vítr)	Ne
Mammaty	Ne	Pileus	Ne

Poznámky k pozorování

--

Evidenční list pozorování bouřky - obrázky, soubory

Fotografie z pozorování

	pan10.jpg	1280x541	115.6 kB
	pan7.jpg	1280x331	78.6 kB
	pan8.jpg	1280x448	101.0 kB

Data z meteostanice (grafy, tabulky, dokumenty, aj.)

Žádná podružná data nebyla vložena