

Evidenční list pozorování bouřky - formulář

Obecné informace

Pozorovatel	Mirek Rangl, mirekrangl87@gmail.com		
Byla bouřka pozorována v obvyklém místě pozorovatele?	Ano	Stav záznamu	QC0 - jak bylo zapsáno
Zeměpisná šířka	49.13010	Zeměpisná délka	14.60080
Lokalita	Neplachov	Okres	České Budějovice
Pozorováno/Aktivní od (UTC)	19.05.2013 18:20	Pozorováno/Aktivní do (UTC)	19.05.2013 19:50
Pořadí bouřky ve dni	1	Trvání pozorování bouřky	1.5 hodin

Základní informace

Fáze vývoje	vznik	Typ povětrnostní situace	nevím
Typ bouřky	jednobuněčná	Směr postupu	jih -> sever
Vzdálenost od stanoviště	3.0 km	Směr od stanoviště	jih

Informace o větru

Jsou známy informace o větru	Ne
------------------------------	----

Informace o srážkách

Jsou známy informace o srážkách	Ano		
Typ srážek	Děšť		
Srážky - max. intenzita	Slabá - 0.1 až 2.5 mm/hod	Srážky - celkový úhrn	1.0 mm

Informace o elektrometeorech

Pozorovány blesky	Ano	Slyšitelný hrom	Ano - bouřka
Hodnocení intenzity bouřky	Mírná (12-60 blesků za hod.)	Nejbližší úder blesku	5.0 km
Blesky CG	Ne	Barva CG blesků	
		Typ CG blesků	
Blesky CC	Ano	Barva CC blesků	Bílá, Fialová
		Typ CC blesků	

Informace o jiných jevech






Při bouřce se vyskytla tromba	Ne	Při bouřce se vyskytlo tornádo	Ne
Při bouřce se vyskytl downburst	Ne	Přivalové srážky	Ne
Při bouřce se vyskytl wallcloud	Ne	Při bouřce se vyskytly škody	Ne
Vyvinutý shelf/roll cloud (arcus)	Ne	Výrazná húlava (nárazový vítr)	Ne
Mammaty	Ne	Pileus	Ne

Poznámky k pozorování

--

Evidenční list pozorování bouřky - obrázky, soubory

Fotografie z pozorování

	P1000623.JPG	3264x2448	3003.4 kB
	P1000638.JPG	3264x2448	3016.8 kB
	P1000639.JPG	3264x2448	3125.1 kB
	P1000725.JPG	3264x2448	2655.4 kB
	P1000754.JPG	3264x2448	2726.3 kB

Data z meteostanice (grafy, tabulky, dokumenty, aj.)

Žádná podružná data nebyla vložena