

Evidenční list pozorování bouřky - formulář

Obecné informace

Pozorovatel	Tomáš Černý, TommyAst@gmail.com		
Byla bouřka pozorována v obvyklém místě pozorovatele?	Ano	Stav záznamu	QC0 - jak bylo zapsáno
Zeměpisná šířka	50.11480	Zeměpisná délka	14.44950
Lokalita	Praha	Okres	Hlavní město Praha
Pozorováno/Aktivní od (UTC)	29.05.2013 10:00	Pozorováno/Aktivní do (UTC)	29.05.2013 11:40
Pořadí bouřky ve dni	1	Trvání pozorování bouřky	1.7 hodin

Základní informace

Fáze vývoje	zesilování	Typ povětrnostní situace	okluzní fronta
Typ bouřky	neurčitý shluk	Směr postupu	jih -> sever
Vzdálenost od stanoviště	4.0 km	Směr od stanoviště	jih

Informace o větru

Jsou známy informace o větru	Ne
------------------------------	----

Informace o srážkách

Jsou známy informace o srážkách	Ano		
Typ srážek	Děšť		
Srážky - max. intenzita	Slabá - 0.1 až 2.5 mm/hod	Srážky - celkový úhrn	0.0 mm

Informace o elektrometeorech

Pozorovány blesky	Ne	Slyšitelný hrom	Ano - bouřka
Hodnocení intenzity bouřky	Slabá (6-12 blesků za hod.)	Nejbližší úder blesku	4.0 km
Blesky CG	Ano	Barva CG blesků	
		Typ CG blesků	
Blesky CC	Ano	Barva CC blesků	
		Typ CC blesků	

Informace o jiných jevech

Při bouřce se vyskytla tromba	Ne	Při bouřce se vyskytlo tornádo	Ne
Při bouřce se vyskytl downburst	Ne	Přivalové srážky	Ne
Při bouřce se vyskytl wallcloud	Ne	Při bouřce se vyskytly škody	Ne
Vyvinutý shelf/roll cloud (arcus)	Ne	Výrazná húlava (názarový vítr)	Ne
Mammaty	Ne	Pileus	Ne

Poznámky k pozorování





<p>Bouřka přicházející od jihu (první ze dvou), vznik v Jižní Části Prahy, v 10 UTC první blesky, v 11:10 první Buňka na Jihu Prahy mizí, další bouřka na západě Prahy, ještě okolo 5 blesků se objevilo, v první bouřce okolo 25 blesků. Radarová odrazivost modrá až zelená, neměřitelné množství srážek, směr postupu pomalý. V Grafu na Libuši srážky žádné, v Praze na Troji chvilku déšť síly 4c. K 11:40 UC blesková aktivita končí, další bouřka vnikne o hodinu později, se silnějšími srážkami. Praha Libuš ochlazení na +16°C, vítr v grafu max. 4,4 m/s k 10:55 UTC. Grafy z bouřky jsou v dalším záznamu z tohoto dne.</p>

Evidenční list pozorování bouřky - obrázky, soubory

Fotografie z pozorování

Žádné fotografie nebyly vloženy

Data z meteostanice (grafy, tabulky, dokumenty, aj.)

	1305291045.png	26.8 kB
	1305291100.png	24.4 kB
	pacz21.blesk.20130529.1050.10_9.png	21.0 kB
	pacz21.blesk.20130529.1130.10_9.png	21.4 kB