

Evidenční list pozorování bouřky - formulář

Obecné informace

Pozorovatel	Milan Rada, pocasi1@email.cz		
Byla bouřka pozorována v obvyklém místě pozorovatele?	Ne	Stav záznamu	QC0 - jak bylo zapsáno
Zeměpisná šířka	50.18107	Zeměpisná délka	12.50369
Lokalita	Habartov	Okres	Sokolov
Pozorováno/Aktivní od (UTC)	09.06.2013 14:00	Pozorováno/Aktivní do (UTC)	09.06.2013 15:50
Pořadí bouřky ve dni	1	Trvání pozorování bouřky	1.8 hodin

Základní informace

Fáze vývoje	zesilování	Typ povětrnostní situace	studená fronta
Typ bouřky	squall-line	Směr postupu	jihozápad -> severovýchod
Vzdálenost od stanoviště	0.0 km	Směr od stanoviště	přešla přes pozorovatele

Informace o větru

Jsou známy informace o větru	Ne
------------------------------	----

Informace o srážkách

Jsou známy informace o srážkách	Ano		
Typ srážek	Děšť		
Srážky - max. intenzita	Slabá - 0.1 až 2.5 mm/hod	Srážky - celkový úhrn	0.0 mm

Informace o elektrometeorech

Pozorovány blesky	Ano	Slyšitelný hrom	Ano - bouřka
Hodnocení intenzity bouřky	Mírná (12-60 blesků za hod.)	Nejbližší úder blesku	3.0 km
Blesky CG	Ano	Barva CG blesků	Bílá, Oranžová
		Typ CG blesků	Čárový, Větvený
Blesky CC	Ano	Barva CC blesků	Bílá, Oranžová
		Typ CC blesků	Čárový, Větvený

Informace o jiných jevech






Při bouřce se vyskytla tromba	Ne	Při bouřce se vyskytlo tornádo	Ne
Při bouřce se vyskytl downburst	Ne	Přívalové srážky	Ne
Při bouřce se vyskytl wallcloud	Ne	Při bouřce se vyskytly škody	Ne
Vyvinutý shelf/roll cloud (arcus)	Ne	Výrazná húlava (názarový vítr)	Ano
Mammaty	Ano	Pileus	Ne

Poznámky k pozorování

--

Evidenční list pozorování bouřky - obrázky, soubory

Fotografie z pozorování

	IMG_8831.JPG	1200x900	641.0 kB
	IMG_8865.JPG	1200x900	615.7 kB
	IMG_8870.JPG	1200x900	836.7 kB
	IMG_8969.JPG	1200x900	645.6 kB
	IMG_8972.JPG	1199x713	573.8 kB

Data z meteostanice (grafy, tabulky, dokumenty, aj.)

Žádná podružná data nebyla vložena