

Evidenční list pozorování bouřky - formulář

Obecné informace

Pozorovatel	Jan Švarc, svarja@seznam.cz		
Byla bouřka pozorována v obvyklém místě pozorovatele?	Ano	Stav záznamu	QCO - jak bylo zapsáno
Zeměpisná šířka	49.27340	Zeměpisná délka	16.97210
Lokalita	Vyškov	Okres	Vyškov
Pozorováno/Aktivní od (UTC)	21.05.2013 16:40	Pozorováno/Aktivní do (UTC)	21.05.2013 17:40
Pořadí bouřky ve dni	1	Trvání pozorování bouřky	1 hodin

Základní informace

Fáze vývoje	zesilování	Typ povětrnostní situace	mimo rozhraní (teplý sektor)
Typ bouřky	multicela	Směr postupu	jihozápad -> severovýchod
Vzdálenost od stanoviště	6.0 km	Směr od stanoviště	západ

Informace o větru

Jsou známy informace o větru	Ne
------------------------------	----

Informace o srážkách

Jsou známy informace o srážkách	Ne
---------------------------------	----

Informace o elektrometeorech

Pozorovány blesky	Ano	Slyšitelný hrom	Ano - bouřka
Hodnocení intenzity bouřky	Mírná (12-60 blesků za hod.)	Nejbližší úder blesku	9.0 km
Blesky CG	Ano	Barva CG blesků	Bílá
		Typ CG blesků	
Blesky CC	Ano	Barva CC blesků	Bílá
		Typ CC blesků	

Informace o jiných jevech






Při bouřce se vyskytla tromba	Ne	Při bouřce se vyskytlo tornádo	Ne
Při bouřce se vyskytl downburst	Ne	Přívalové srážky	Ne
Při bouřce se vyskytl wallcloud	Ne	Při bouřce se vyskytly škody	Ne
Vyvinutý shelf/roll cloud (arcus)	Ano	Výrazná húlava (názarový vítr)	Ne
Mammaty	Ne	Pileus	Ne

Poznámky k pozorování

--

Evidenční list pozorování bouřky - obrázky, soubory

Fotografie z pozorování

	DSC_0272.JPG	4288x2848	3464.0 kB
	DSC_0280.JPG	4288x2848	2943.1 kB
	DSC_0282.JPG	4288x2848	2975.1 kB
	DSC_0292.JPG	4288x2848	3196.2 kB
	DSC_0303.JPG	4288x2848	3023.6 kB

Data z meteostanice (grafy, tabulky, dokumenty, aj.)

Žádná podružná data nebyla vložena