

Evidenční list pozorování bouřky - formulář

Obecné informace

Pozorovatel	Jan Džugan, partisan.jd@seznam.cz		
Byla bouřka pozorována v obvyklém místě pozorovatele?	Ne	Stav záznamu	QC0 - jak bylo zapsáno
Zeměpisná šířka	49.52253	Zeměpisná délka	12.94867
Lokalita	Horšovský Týn	Okres	Domažlice
Pozorováno/Aktivní od (UTC)	20.06.2013 16:15	Pozorováno/Aktivní do (UTC)	20.06.2013 16:45
Pořadí bouřky ve dni	1	Trvání pozorování bouřky	0.5 hodin

Základní informace

Fáze vývoje	zralost	Typ povětrnostní situace	mimo rozhraní (teplý sektor)
Typ bouřky	jednobuněčná	Směr postupu	jih -> sever
Vzdálenost od stanoviště	15.0 km	Směr od stanoviště	jihozápad

Informace o větru

Jsou známy informace o větru	Ne
------------------------------	----

Informace o srážkách

Jsou známy informace o srážkách	Ne
---------------------------------	----

Informace o elektrometeorech

Pozorovány blesky	Ne	Slyšitelný hrom	Ano - bouřka
Hodnocení intenzity bouřky	Velmi slabá (<6 blesků za hod.)	Nejbližší úder blesku	15.0 km
Blesky CG	Ne	Barva CG blesků	
		Typ CG blesků	
Blesky CC	Ne	Barva CC blesků	
		Typ CC blesků	

Informace o jiných jevech




Při bouřce se vyskytla tromba	Ne	Při bouřce se vyskytlo tornádo	Ne
Při bouřce se vyskytl downburst	Ne	Přivalové srážky	Ne
Při bouřce se vyskytl wallcloud	Ne	Při bouřce se vyskytly škody	Ne
Vyvinutý shelf/roll cloud (arcus)	Ne	Výrazná húlava (názarový vítr)	Ne
Mammaty	Ano	Pileus	Ne

Poznámky k pozorování

Jednalo se o velmi slabou krátce trvající jednobuněčnou bouřku přibližně nad Postřekovem. Bouřka vznikla okolo 16:15, o půl hodiny později zanikla. Zajímavá byla úzká konvektivní věž, která rostla velmi rychle, rychlě vznik svědčil o silné labilitě. Blesky jsem nepozoroval, podle hromů a charakteru bouřky se ale jednalo asi o CC. V závěru bouřky se pak na kovadlině vytvořily mammata a buňka se začala vypařovat.
--

Evidenční list pozorování bouřky - obrázky, soubory

Fotografie z pozorování

			<u>10.JPG</u>	510x768	56.2 kB
			<u>12.JPG</u>	510x768	56.5 kB
			<u>5.JPG</u>	1154x768	103.7 kB

Data z meteostanice (grafy, tabulky, dokumenty, aj.)

Žádná podružná data nebyla vložena