

# Evidenční list pozorování bouřky - formulář

## Obecné informace

Pozorovatel	Petr Malina, info@pocasi-kosiky.cz		
Byla bouřka pozorována v obvyklém místě pozorovatele?	Ano	Stav záznamu	QC0 - jak bylo zapsáno
Zeměpisná šířka	49.15880	Zeměpisná délka	17.41680
Lokalita	Košíky	Okres	Uherské Hradiště
Pozorováno/Aktivní od (UTC)	08.06.2012 18:55	Pozorováno/Aktivní do (UTC)	08.06.2012 21:05
Pořadí bouřky ve dni	1	Trvání pozorování bouřky	2.2 hodin

## Základní informace

Fáze vývoje	slábnutí	Typ povětrnostní situace	studená fronta
Typ bouřky	MCS	Směr postupu	jihozápad -> severovýchod
Vzdálenost od stanoviště	7.0 km	Směr od stanoviště	jihozápad

## Informace o větru

Jsou známy informace o větru	Ano		
Vítr - směr výchozí	západ	Vítr - směr po změně	severozápad
Vítr - průměrná rychlost v Bft. st.	2 Bft - větřík	Vítr - max. náraz	3.0 m/s

## Informace o srážkách

Jsou známy informace o srážkách	Ano		
Typ srážek	Děšť		
Srážky - max. intenzita	Mírná - 2.6 až 8.0 mm/hod	Srážky - celkový úhrn	8.0 mm

## Informace o elektrometeorech

Pozorovány blesky	Ano	Slyšitelný hrom	Ano - bouřka
Hodnocení intenzity bouřky	Slabá (6-12 blesků za hod.)	Nejbližší úder blesku	3.0 km
Blesky CG	Ano	Barva CG blesků	Bílá
		Typ CG blesků	
Blesky CC	Ano	Barva CC blesků	Bílá
		Typ CC blesků	

## Informace o jiných jevech





Při bouřce se vyskytla tromba	Ne	Při bouřce se vyskytlo tornádo	Ne
Při bouřce se vyskytl downburst	Ne	Přívalové srážky	Ne
Při bouřce se vyskytl wallcloud	Ne	Při bouřce se vyskytly škody	Ne
Vyvinutý shelf/roll cloud (arcus)	Ne	Výrazná húlava (nárazový vítr)	Ne
Mammaty	Ne	Pileus	Ne

## Poznámky k pozorování

<p>Bouřka s přívalovými srážkami a to ještě ve vzdálenosti cca 7km od mého pozorovacího místa a směrem postupu od jihozápadu k severovýchodu, tak by se dala shrnout včerejší bouřka. První blesk a z nenadání silné zahřmění bylo slyšitelné v 18:55 (UTC) na vzdáleném kopci. V celém průběhu trvání bouřky se vítr nijak výrazně nezměnil. Po přechodu fronty nárůst tlaku o 2 hPa.</p>
--

# Evidenční list pozorování bouřky - obrázky, soubory

## Fotografie z pozorování

		1.jpg	800x600	35.6 kB
		2.jpg	800x600	53.1 kB
		3.jpg	800x600	51.6 kB
		4.jpg	800x600	40.7 kB

## Data z meteostanice (grafy, tabulky, dokumenty, aj.)

Žádná podružná data nebyla vložena