

Evidenční list pozorování bouřky - formulář

Obecné informace

Pozorovatel	David Čuj.		
Byla bouřka pozorována v obvyklém místě pozorovatele?	Ne	Stav záznamu	QC0 - jak bylo zapsáno
Zeměpisná šířka	49.02664	Zeměpisná délka	20.59455
Lokalita	Levoča	Okres	
Pozorováno/Aktivní od (UTC)	03.06.2013 20:05	Pozorováno/Aktivní do (UTC)	03.06.2013 20:05
Pořadí bouřky ve dni	3	Trvání pozorování bouřky	0 hodin

Základní informace

Fáze vývoje	zesilování	Typ povětrnostní situace	nevím
Typ bouřky	nevím	Směr postupu	nevím
Vzdálenost od stanoviště	1.0 km	Směr od stanoviště	sever

Informace o větru

Jsou známy informace o větru	Ne
------------------------------	----

Informace o srážkách

Jsou známy informace o srážkách	Ano		
Typ srážek	Děšť, Kroupy		
Srážky - max. intenzita	Intenzivní - 80.0 až 150 mm/hod	Srážky - celkový úhrn	45.0 mm
Kroupy - trvání	4.0 minut	Kroupy - velikost	1.0 mm

Informace o elektrometeorech

Pozorovány blesky	Ano	Slyšitelný hrom	Ano - bouřka
Hodnocení intenzity bouřky	Mírná (12-60 blesků za hod.)	Nejbližší úder blesku	1.0 km
Blesky CG	Ano	Barva CG blesků	Bílá
		Typ CG blesků	
Blesky CC	Ne	Barva CC blesků	
		Typ CC blesků	

Informace o jiných jevech






Při bouřce se vyskytla tromba	Ne	Při bouřce se vyskytlo tornádo	Ne
Při bouřce se vyskytl downburst	Ne	Přívalové srážky	Ne
Při bouřce se vyskytl wallcloud	Ano	Při bouřce se vyskytly škody	Ne
Vyvinutý shelf/roll cloud (arcus)	Ne	Výrazná húlava (nárazový vítr)	Ano
Mammaty	Ne	Pileus	Ne

Poznámky k pozorování

--

Evidenční list pozorování bouřky - obrázky, soubory

Fotografie z pozorování

	100_6841.jpg	3648x2736	13865.5 kB
	100_6879.jpg	3648x2736	976.0 kB
	P1090336ll.jpg	2816x2112	1751.5 kB
	P1090474ll.jpg	2816x2112	1968.0 kB
	P1ssss090473.jpg	2816x2112	6056.5 kB

Data z meteostanice (grafy, tabulky, dokumenty, aj.)

Žádná podružná data nebyla vložena