

Evidenční list pozorování bouřky - formulář

Obecné informace

Pozorovatel	Richard Kapera, kap.r@seznam.cz		
Byla bouřka pozorována v obvyklém místě pozorovatele?	Ano	Stav záznamu	QC0 - jak bylo zapsáno
Zeměpisná šířka	49.09120	Zeměpisná délka	17.33540
Lokalita	Buchlovice	Okres	Uherské Hradiště
Pozorováno/Aktivní od (UTC)	11.07.2013 02:30	Pozorováno/Aktivní do (UTC)	11.07.2013 04:10
Pořadí bouřky ve dni	1	Trvání pozorování bouřky	1.7 hodin

Základní informace

Fáze vývoje	zralost	Typ povětrnostní situace	studená fronta
Typ bouřky	MCS	Směr postupu	západ -> východ
Vzdálenost od stanoviště	0.0 km	Směr od stanoviště	přešla přes pozorovatele

Informace o větru

Jsou známy informace o větru	Ano		
Vítr - směr výchozí	severozápad	Vítr - směr po změně	západ
Vítr - průměrná rychlost v Bft. st.	4 Bft - mírný vítr	Vítr - max. náraz	8.0 m/s

Informace o srážkách

Jsou známy informace o srážkách	Ano		
Typ srážek	Děšť		
Srážky - max. intenzita	Mírná - 2.6 až 8.0 mm/hod	Srážky - celkový úhrn	3.0 mm

Informace o elektrometeorech

Pozorovány blesky	Ano	Slyšitelný hrom	Ano - bouřka
Hodnocení intenzity bouřky	Mírná (12-60 blesků za hod.)	Nejbližší úder blesku	0.0 km
Blesky CG	Ano	Barva CG blesků	Bílá, Oranžová, Fialová
		Typ CG blesků	Čárový
Blesky CC	Ano	Barva CC blesků	Bílá, Oranžová
		Typ CC blesků	Čárový

Informace o jiných jevech

Při bouřce se vyskytla tromba	Ne	Při bouřce se vyskytlo tornádo	Ne
Při bouřce se vyskytl downburst	Ne	Přívalové srážky	Ne
Při bouřce se vyskytl wallcloud	Ne	Při bouřce se vyskytly škody	Ne
Vyvinutý shelf/roll cloud (arcus)	Ne	Výrazná húlava (nárazový vítr)	Ne
Mammaty	Ne	Pileus	Ne

Poznámky k pozorování




Začátek pozorování byl o půl 5, v průběhu poměrně aktivní blyškovice se vzdáleným hřměním, po té o cca hodinu jedno jádro přešlo i přes nás, i když už ne ani z daleka tak aktivní..
--

Evidenční list pozorování bouřky - obrázky, soubory

Fotografie z pozorování

Žádné fotografie nebyly vloženy

Data z meteostanice (grafy, tabulky, dokumenty, aj.)

	11.7. teplota, rosný bod.jpg	217.4 kB
	11.7. teplota, tlak.jpg	223.6 kB
	11.7. vítr, srážky.jpg	237.6 kB