

# Evidenční list pozorování bouřky - formulář

## Obecné informace

Pozorovatel	Ostrava Mošnov, BlackDyiamond@seznam.cz		
Byla bouřka pozorována v obvyklém místě pozorovatele?	Ano	Stav záznamu	QC0 - jak bylo zapsáno
Zeměpisná šířka	49.69500	Zeměpisná délka	18.12090
Lokalita	Mošnov	Okres	Nový Jičín
Pozorováno/Aktivní od (UTC)	12.07.2013 14:10	Pozorováno/Aktivní do (UTC)	12.07.2013 14:40
Pořadí bouřky ve dni	1	Trvání pozorování bouřky	0.5 hodin

## Základní informace

Fáze vývoje	zesilování	Typ povětrnostní situace	výšková cyklona
Typ bouřky	multicela	Směr postupu	západ -> východ
Vzdálenost od stanoviště	1.0 km	Směr od stanoviště	přešla přes pozorovatele

## Informace o větru

Jsou známy informace o větru	Ano		
Vítr - směr výchozí	jihozápad	Vítr - směr po změně	západ
Vítr - průměrná rychlost v Bft. st.	1 Bft - vánek	Vítr - max. náraz	19.0 m/s

## Informace o srážkách

Jsou známy informace o srážkách	Ano		
Typ srážek	Děšť		
Srážky - max. intenzita	Intenzivní - 80.0 až 150 mm/hod	Srážky - celkový úhrn	30.0 mm

## Informace o elektrometeorech

Pozorovány blesky	Ano	Slyšitelný hrom	Ano - bouřka
Hodnocení intenzity bouřky	Mírná (12-60 blesků za hod.)	Nejbližší úder blesku	1.0 km
Blesky CG	Ano	Barva CG blesků	
		Typ CG blesků	
Blesky CC	Ano	Barva CC blesků	
		Typ CC blesků	

## Informace o jiných jevech





Při bouřce se vyskytla tromba	Ne	Při bouřce se vyskytlo tornádo	Ne
Při bouřce se vyskytl downburst	Ne	Přívalové srážky	Ano
Při bouřce se vyskytl wallcloud	Ne	Při bouřce se vyskytly škody	Ne
Vyvinutý shelf/roll cloud (arcus)	Ne	Výrazná húlava (nárazový vítr)	Ano
Mammaty	Ne	Pileus	Ne

## Poznámky k pozorování


--

# Evidenční list pozorování bouřky - obrázky, soubory

## Fotografie z pozorování

	<a href="#">20130712_155308.jpg</a>	1024x768	117.0 kB
	<a href="#">20130712_160109.jpg</a>	1024x768	118.3 kB
	<a href="#">20130712_161908.jpg</a>	1024x768	97.5 kB
	<a href="#">20130712_162108.jpg</a>	1024x768	90.4 kB
	<a href="#">20130712_162608.jpg</a>	1024x768	81.8 kB

## Data z meteostanice (grafy, tabulky, dokumenty, aj.)

	<a href="#">DMULTI-O1MOSN01.gif</a>	70.4 kB
---	-------------------------------------	---------