

# Evidenční list pozorování bouřky - formulář

## Obecné informace

Pozorovatel	Tomáš Daněk, Danty88@seznam.cz		
Byla bouřka pozorována v obvyklém místě pozorovatele?	Ne	Stav záznamu	QC0 - jak bylo zapsáno
Zeměpisná šířka	49.87915	Zeměpisná délka	16.68205
Lokalita	Tatenice	Okres	Ústí nad Orlicí
Pozorováno/Aktivní od (UTC)	29.07.2013 18:25	Pozorováno/Aktivní do (UTC)	29.07.2013 21:55
Pořadí bouřky ve dni	1	Trvání pozorování bouřky	3.5 hodin

## Základní informace

Fáze vývoje	zralost	Typ povětrnostní situace	studená fronta
Typ bouřky	MCS	Směr postupu	jihozápad -> severovýchod
Vzdálenost od stanoviště	0.0 km	Směr od stanoviště	přešla přes pozorovatele

## Informace o větru

Jsou známy informace o větru	Ano		
Vítr - směr výchozí	jih	Vítr - směr po změně	západ
Vítr - průměrná rychlost v Bft. st.	4 Bft - mírný vítr	Vítr - max. náraz	26.0 m/s

## Informace o srážkách

Jsou známy informace o srážkách	Ne
---------------------------------	----

## Informace o elektrometeorech

Pozorovány blesky	Ano	Slyšitelný hrom	Ano - bouřka
Hodnocení intenzity bouřky	Silná (360-720 blesků za hod.)	Nejbližší úder blesku	1.0 km
Blesky CG	Ano	Barva CG blesků	Modrá, Fialová
		Typ CG blesků	Větvený
Blesky CC	Ano	Barva CC blesků	Modrá, Fialová
		Typ CC blesků	Větvený

## Informace o jiných jevech




Při bouřce se vyskytla tromba	Ne	Při bouřce se vyskytlo tornádo	Ne
Při bouřce se vyskytl downburst	Ne	Přívalové srážky	Ne
Při bouřce se vyskytl wallcloud	Ne	Při bouřce se vyskytly škody	Ano
Vyvinutý shelf/roll cloud (arcus)	Ne	Výrazná húlava (nárazový vítr)	Ano
Mammaty	Ne	Pileus	Ne

## Poznámky k pozorování

V místě Tatenice jsme byli po celou dobu trvání bouřky. Ve Šternberku pak byly pozorovány poslední viditelné blesky v systému. Podrobný report zde <a href="http://airmeteo.wbs.cz/Bourky-na-Morave-a-ve-Slezsku.html#DERECHO">http://airmeteo.wbs.cz/Bourky-na-Morave-a-ve-Slezsku.html#DERECHO</a> 29.7. Škody pozorovány na trase Tatenice - Zábřeh. Dále na východ již nikoliv.
---

# Evidenční list pozorování bouřky - obrázky, soubory

## Fotografie z pozorování

		<u>Bl_2.jpg</u>	1087x524	51.8 kB
		<u>DSCF0941.JPG</u>	1920x1080	1046.9 kB
		<u>DSCF0950.JPG</u>	1920x1080	1063.5 kB

## Data z meteostanice (grafy, tabulky, dokumenty, aj.)

Žádná podružná data nebyla vložena