

Evidenční list pozorování bouřky - formulář

Obecné informace

Pozorovatel	Tomáš Hrachovský, tomas.weather@seznam.cz		
Byla bouřka pozorována v obvyklém místě pozorovatele?	Ano	Stav záznamu	QC0 - jak bylo zapsáno
Zeměpisná šířka	48.86950	Zeměpisná délka	17.25680
Lokalita	Sudoměřice	Okres	Hodonín
Pozorováno/Aktivní od (UTC)	04.08.2013 21:00	Pozorováno/Aktivní do (UTC)	04.08.2013 21:40
Pořadí bouřky ve dni	1	Trvání pozorování bouřky	0.7 hodin

Základní informace

Fáze vývoje	zralost	Typ povětrnostní situace	studená fronta
Typ bouřky	MCS	Směr postupu	jihozápad -> severovýchod
Vzdálenost od stanoviště	0.0 km	Směr od stanoviště	jihozápad

Informace o větru

Jsou známy informace o větru	Ano		
Vítr - směr výchozí	severovýchod	Vítr - směr po změně	sever
Vítr - průměrná rychlost v Bft. st.	8 Bft - čerstvý víchr	Vítr - max. náraz	24.5 m/s

Informace o srážkách

Jsou známy informace o srážkách	Ano		
Typ srážek	Děšť		
Srážky - max. intenzita	Silná - 8.1 až 40.0 mm/hod	Srážky - celkový úhrn	7.0 mm

Informace o elektrometeorech

Pozorovány blesky	Ano	Slyšitelný hrom	Ano - bouřka
Hodnocení intenzity bouřky	Středně silná (60-360 blesků za hod.)	Nejbližší úder blesku	2.0 km
Blesky CG	Ano	Barva CG blesků	Bílá, Fialová
		Typ CG blesků	Čárový, Větvený
Blesky CC	Ano	Barva CC blesků	Fialová
		Typ CC blesků	Čárový, Větvený

Informace o jiných jevech

Při bouřce se vyskytla tromba	Ne	Při bouřce se vyskytlo tornádo	Ne
Při bouřce se vyskytl downburst	Ne	Přívalové srážky	Ne
Při bouřce se vyskytl wallcloud	Ne	Při bouřce se vyskytly škody	Ano
Vyvinutý shelf/roll cloud (arcus)	Ne	Výrazná hůlava (nárazový vítr)	Ano
Mammaty	Ne	Pileus	Ne

Poznámky k pozorování




--

Evidenční list pozorování bouřky - obrázky, soubory

Fotografie z pozorování

Žádné fotografie nebyly vloženy

Data z meteostanice (grafy, tabulky, dokumenty, aj.)

	4.8.teplota.jpg	54.0 kB
	4.8.tlak.jpg	57.2 kB
	4.8.vitr.jpg	57.7 kB