

Evidenční list pozorování bouřky - formulář

Obecné informace

Pozorovatel	Patrik Polák, info@pocasienuzahori.eu		
Byla bouřka pozorována v obvyklém místě pozorovatele?	Ano	Stav záznamu	QC0 - jak bylo zapsáno
Zeměpisná šířka	48.43220	Zeměpisná délka	17.01550
Lokalita	Malacky	Okres	
Pozorováno/Aktivní od (UTC)	19.05.2013 19:30	Pozorováno/Aktivní do (UTC)	20.05.2013 01:00
Pořadí bouřky ve dni	1	Trvání pozorování bouřky	5.5 hodin

Základní informace

Fáze vývoje	zesilování	Typ povětrnostní situace	nevím
Typ bouřky	MCS	Směr postupu	jihozápad -> severovýchod
Vzdálenost od stanoviště	0.0 km	Směr od stanoviště	přešla přes pozorovatele

Informace o větru

Jsou známy informace o větru	Ano		
Vítr - směr výchozí	jih	Vítr - směr po změně	jihovýchod
Vítr - průměrná rychlost v Bft. st.	5 Bft - čerstvý vítr	Vítr - max. náraz	19.2 m/s

Informace o srážkách

Jsou známy informace o srážkách	Ano		
Typ srážek	Děšť, Kroupy		
Srážky - max. intenzita	Silná - 8.1 až 40.0 mm/hod	Srážky - celkový úhrn	14.0 mm
Kroupy - trvání	20.0 minut	Kroupy - velikost	4.0 mm

Informace o elektrometeorech

Pozorovány blesky	Ano	Slyšitelný hrom	Ano - bouřka
Hodnocení intenzity bouřky	Středně silná (60-360 blesků za hod.)	Nejbližší úder blesku	0.0 km
Blesky CG	Ano	Barva CG blesků	Bílá, Modrá
		Typ CG blesků	Čárový, Větvený
Blesky CC	Ano	Barva CC blesků	Bílá, Modrá
		Typ CC blesků	Čárový, Větvený

Informace o jiných jevech






Při bouřce se vyskytla tromba	Ne	Při bouřce se vyskytlo tornádo	Ne
Při bouřce se vyskytl downburst	Ne	Přívalové srážky	Ne
Při bouřce se vyskytl wallcloud	Ne	Při bouřce se vyskytly škody	Ne
Vyvinutý shelf/roll cloud (arcus)	Ne	Výrazná húlava (nárazový vítr)	Ne
Mammaty	Ne	Pileus	Ne

Poznámky k pozorování

--

Evidenční list pozorování bouřky - obrázky, soubory

Fotografie z pozorování

	burka_MA_1952013.png	960x640	455.6 kB
	burka_MA_19520131.png	960x640	411.5 kB
	burka_MA_19520132.png	960x640	443.6 kB
	burka_MA_19520133.png	960x640	408.7 kB
	burka_MA_19520135.png	960x640	411.5 kB

Data z meteostanice (grafy, tabulky, dokumenty, aj.)

Žádná podružná data nebyla vložena