

# Evidenční list pozorování bouřky - formulář

## Obecné informace

Pozorovatel	Jan Švarc, svarja@seznam.cz		
Byla bouřka pozorována v obvyklém místě pozorovatele?	Ne	Stav záznamu	QC0 - jak bylo zapsáno
Zeměpisná šířka	49.27755	Zeměpisná délka	17.08327
Lokalita	Medlovice	Okres	Vyškov
Pozorováno/Aktivní od (UTC)	09.08.2013 19:30	Pozorováno/Aktivní do (UTC)	09.08.2013 20:10
Pořadí bouřky ve dni	1	Trvání pozorování bouřky	0.7 hodin

## Základní informace

Fáze vývoje	vznik	Typ povětrnostní situace	linie/zóna konvergence
Typ bouřky	jednobuněčná	Směr postupu	jih -> sever
Vzdálenost od stanoviště	0.0 km	Směr od stanoviště	přešla přes pozorovatele

## Informace o větru

Jsou známy informace o větru	Ne
------------------------------	----

## Informace o srážkách

Jsou známy informace o srážkách	Ne
---------------------------------	----

## Informace o elektrometeorech

Pozorovány blesky	Ano	Slyšitelný hrom	Ano - bouřka
Hodnocení intenzity bouřky	Mírná (12-60 blesků za hod.)	Nejbližší úder blesku	2.0 km
Blesky CG	Ano	Barva CG blesků	Bílá
		Typ CG blesků	Čárový, Větvený
Blesky CC	Ano	Barva CC blesků	Bílá
		Typ CC blesků	Čárový, Větvený

## Informace o jiných jevech





Při bouřce se vyskytla tromba	Ne	Při bouřce se vyskytlo tornádo	Ne
Při bouřce se vyskytl downburst	Ne	Přivalové srážky	Ne
Při bouřce se vyskytl wallcloud	Ne	Při bouřce se vyskytly škody	Ne
Vyvinutý shelf/roll cloud (arcus)	Ne	Výrazná húlava (názarový vítr)	Ne
Mammaty	Ne	Pileus	Ne

## Poznámky k pozorování

--

# Evidenční list pozorování bouřky - obrázky, soubory

## Fotografie z pozorování

	<u>DSC_0211.JPG</u>	4288x2848	2145.9 kB
	<u>DSC_0238.JPG</u>	4288x2848	3745.3 kB
	<u>DSC_0239.JPG</u>	4288x2848	1801.3 kB
	<u>DSC_0240.JPG</u>	2424x2848	1401.5 kB

## Data z meteostanice (grafy, tabulky, dokumenty, aj.)

Žádná podružná data nebyla vložena