

Evidenční list pozorování bouřky - formulář

Obecné informace

Pozorovatel	Ostrava Mošnov, BlackDyiamond@seznam.cz		
Byla bouřka pozorována v obvyklém místě pozorovatele?	Ano	Stav záznamu	QC0 - jak bylo zapsáno
Zeměpisná šířka	49.69500	Zeměpisná délka	18.12090
Lokalita	Mošnov	Okres	Nový Jičín
Pozorováno/Aktivní od (UTC)	19.08.2013 15:50	Pozorováno/Aktivní do (UTC)	19.08.2013 16:15
Pořadí bouřky ve dni	1	Trvání pozorování bouřky	0.4 hodin

Základní informace

Fáze vývoje	vznik	Typ povětrnostní situace	studená fronta
Typ bouřky	jednobuněčná	Směr postupu	jihozápad -> severovýchod
Vzdálenost od stanoviště	3.0 km	Směr od stanoviště	severovýchod

Informace o větru

Jsou známy informace o větru	Ano		
Vítr - směr výchozí	severovýchod	Vítr - směr po změně	sever
Vítr - průměrná rychlost v Bft. st.	4 Bft - mírný vítr	Vítr - max. náraz	7.0 m/s

Informace o srážkách

Jsou známy informace o srážkách	Ano		
Typ srážek			

Informace o elektrometeorech

Pozorovány blesky	Ne	Slyšitelný hrom	Ano - bouřka
Hodnocení intenzity bouřky	Velmi slabá (<6 blesků za hod.)	Nejbližší úder blesku	3.0 km
Blesky CG	Ano	Barva CG blesků	
		Typ CG blesků	
Blesky CC	Ano	Barva CC blesků	
		Typ CC blesků	

Informace o jiných jevech






Při bouřce se vyskytla tromba	Ne	Při bouřce se vyskytlo tornádo	Ne
Při bouřce se vyskytl downburst	Ne	Přívalové srážky	Ne
Při bouřce se vyskytl wallcloud	Ne	Při bouřce se vyskytly škody	Ne
Vyvinutý shelf/roll cloud (arcus)	Ne	Výrazná húlava (nárazový vítr)	Ne
Mammaty	Ne	Pileus	Ne

Poznámky k pozorování

--

Evidenční list pozorování bouřky - obrázky, soubory

Fotografie z pozorování

	20130819_204230.jpg	1024x768	195.2 kB
	20130819_204330.jpg	1024x768	188.1 kB
	20130819_204730.jpg	1024x768	170.2 kB
	20130819_204830.jpg	1024x768	168.2 kB
	20130819_205930.jpg	1024x768	105.3 kB

Data z meteostanice (grafy, tabulky, dokumenty, aj.)

Žádná podružná data nebyla vložena