

Evidenční list pozorování bouřky - formulář

Obecné informace

Pozorovatel	Milan Rada, pocasi1@email.cz		
Byla bouřka pozorována v obvyklém místě pozorovatele?	Ano	Stav záznamu	QC0 - jak bylo zapsáno
Zeměpisná šířka	50.18350	Zeměpisná délka	12.54650
Lokalita	Habartov	Okres	Sokolov
Pozorováno/Aktivní od (UTC)	14.04.2014 09:00	Pozorováno/Aktivní do (UTC)	14.04.2014 09:00
Pořadí bouřky ve dni	1	Trvání pozorování bouřky	0 hodin

Základní informace

Fáze vývoje	vznik	Typ povětrnostní situace	mimo rozhraní (za studenou frontou)
Typ bouřky	neurčitý shluk	Směr postupu	severozápad -> jihovýchod
Vzdálenost od stanoviště	5.0 km	Směr od stanoviště	západ

Informace o větru

Jsou známy informace o větru	Ano		
Vítr - směr výchozí	severozápad	Vítr - směr po změně	sever
Vítr - průměrná rychlost v Bft. st.	4 Bft - mírný vítr	Vítr - max. náraz	13.0 m/s

Informace o srážkách

Jsou známy informace o srážkách	Ano		
Typ srážek			

Informace o elektrometeorech

Pozorovány blesky	Ne	Slyšitelný hrom	Ano - bouřka
Hodnocení intenzity bouřky	Velmi slabá (<6 blesků za hod.)	Nejbližší úder blesku	5.0 km
Blesky CG	Ano	Barva CG blesků	
		Typ CG blesků	
Blesky CC	Ano	Barva CC blesků	
		Typ CC blesků	

Informace o jiných jevech


Při bouřce se vyskytla tromba	Ne	Při bouřce se vyskytlo tornádo	Ne
Při bouřce se vyskytl downburst	Ne	Přivalové srážky	Ne
Při bouřce se vyskytl wallcloud	Ne	Při bouřce se vyskytly škody	Ne
Vyvinutý shelf/roll cloud (arcus)	Ne	Výrazná húlava (nárazový vítr)	Ano
Mammaty	Ne	Pileus	Ne

Poznámky k pozorování



--

Evidenční list pozorování bouřky - obrázky, soubory

Fotografie z pozorování

	IMG_0851.JPG	1024x768	307.5 kB
---	--------------	----------	----------

Data z meteostanice (grafy, tabulky, dokumenty, aj.)

	teplota.JPG	28.3 kB
	vítr.JPG	28.5 kB