

# Evidenční list pozorování bouřky - formulář

## Obecné informace

Pozorovatel	David Gorný, gorny.david@email.cz		
Byla bouřka pozorována v obvyklém místě pozorovatele?	Ne	Stav záznamu	QCO - jak bylo zapsáno
Zeměpisná šířka	49.70927	Zeměpisná délka	18.54449
Lokalita	Třanovice	Okres	Frýdek-Místek
Pozorováno/Aktivní od (UTC)	20.04.2014 16:45	Pozorováno/Aktivní do (UTC)	20.04.2014 17:45
Pořadí bouřky ve dni	1	Trvání pozorování bouřky	1 hodin

## Základní informace

Fáze vývoje	zralost	Typ povětrnostní situace	mimo rozhraní (teplý sektor)
Typ bouřky	multicela	Směr postupu	jihovýchod -> severozápad
Vzdálenost od stanoviště	3.0 km	Směr od stanoviště	jihozápad

## Informace o větru

Jsou známy informace o větru	Ne
------------------------------	----

## Informace o srážkách

Jsou známy informace o srážkách	Ne
---------------------------------	----

## Informace o elektrometeorech

Pozorovány blesky	Ano	Slyšitelný hrom	Ano - bouřka
Hodnocení intenzity bouřky	Mírná (12-60 blesků za hod.)	Nejbližší úder blesku	3.0 km
Blesky CG	Ano	Barva CG blesků	Bílá
		Typ CG blesků	Čárový
Blesky CC	Ano	Barva CC blesků	
		Typ CC blesků	Čárový

## Informace o jiných jevech





Při bouřce se vyskytla tromba	Ne	Při bouřce se vyskytlo tornádo	Ne
Při bouřce se vyskytl downburst	Ne	Přívalové srážky	Ne
Při bouřce se vyskytl wallcloud	Ne	Při bouřce se vyskytly škody	Ne
Vyvinutý shelf/roll cloud (arcus)	Ne	Výrazná húlava (narázový vítr)	Ne
Mammaty	Ne	Pileus	Ne

## Poznámky k pozorování

--

# Evidenční list pozorování bouřky - obrázky, soubory

## Fotografie z pozorování

	<a href="#">1.JPG</a>	3456x2304	1525.5 kB
	<a href="#">2.JPG</a>	3456x2304	1338.0 kB
	<a href="#">4.JPG</a>	3456x2304	1768.3 kB
	<a href="#">5.JPG</a>	3456x2304	1479.2 kB

## Data z meteostanice (grafy, tabulky, dokumenty, aj.)

Žádná podružná data nebyla vložena