

Evidenční list pozorování bouřky - formulář

Obecné informace

Pozorovatel	Radek Rudolph, rudolfradek@seznam.cz		
Byla bouřka pozorována v obvyklém místě pozorovatele?	Ano	Stav záznamu	QC0 - jak bylo zapsáno
Zeměpisná šířka	49.45960	Zeměpisná délka	18.02990
Lokalita	Zašová	Okres	Vsetín
Pozorováno/Aktivní od (UTC)	20.04.2014 18:00	Pozorováno/Aktivní do (UTC)	20.04.2014 20:00
Pořadí bouřky ve dni	2	Trvání pozorování bouřky	2 hodin

Základní informace

Fáze vývoje	zesilování	Typ povětrnostní situace	nevím
Typ bouřky	multicela	Směr postupu	východ -> západ
Vzdálenost od stanoviště	0.0 km	Směr od stanoviště	severovýchod

Informace o větru

Jsou známy informace o větru	Ne
------------------------------	----

Informace o srážkách

Jsou známy informace o srážkách	Ano		
Typ srážek	Děšť, Kroupy		
Srážky - max. intenzita	Silná - 8.1 až 40.0 mm/hod	Srážky - celkový úhrn	30.0 mm
Kroupy - trvání	5.0 minut	Kroupy - velikost	20.0 mm

Informace o elektrometeorech

Pozorovány blesky	Ano	Slyšitelný hrom	Ano - bouřka
Hodnocení intenzity bouřky	Středně silná (60-360 blesků za hod.)	Nejbližší úder blesku	1.5 km
Blesky CG	Ano	Barva CG blesků	Modrá, Fialová
		Typ CG blesků	Větvený
Blesky CC	Ano	Barva CC blesků	Oranžová
		Typ CC blesků	Větvený

Informace o jiných jevech






Při bouřce se vyskytla tromba	Ne	Při bouřce se vyskytlo tornádo	Ne
Při bouřce se vyskytl downburst	Ne	Přívalové srážky	Ano
Při bouřce se vyskytl wallcloud	Ne	Při bouřce se vyskytly škody	Ne
Vyvinutý shelf/roll cloud (arcus)	Ne	Výrazná húlava (nárazový vítr)	Ne
Mammaty	Ne	Pileus	Ne

Poznámky k pozorování

--

Evidenční list pozorování bouřky - obrázky, soubory

Fotografie z pozorování

	DSC_1413.jpg	4000x2250	1621.8 kB
	DSC_1426.JPG	4912x1080	440.3 kB
	DSC_1429.jpg	4000x2250	1863.2 kB
	DSC_1431.jpg	4000x2250	1825.8 kB
	DSC_1436.jpg	4000x2250	1719.2 kB

Data z meteostanice (grafy, tabulky, dokumenty, aj.)

Žádná podružná data nebyla vložena